



### *heen met de bus ...*

- vanaf tilburg centraal station
- bus naar hilvarenbeek, lijn 143
- uitstappen bushalte vrijthof hilvarenbeek

*voor deze wandeling is in de natte seizoenen  
waterdicht hoog schoeisel aan te bevelen*

### wandeling vanaf Hilvarenbeek **GORP&ROOVERT**



soms wordt in de routebeschrijving de  
afkorting WKPN gebruikt  
Hiermee worden de groen/gele  
markeringen/ wandelknooppunten van  
visitbrabant bedoeld

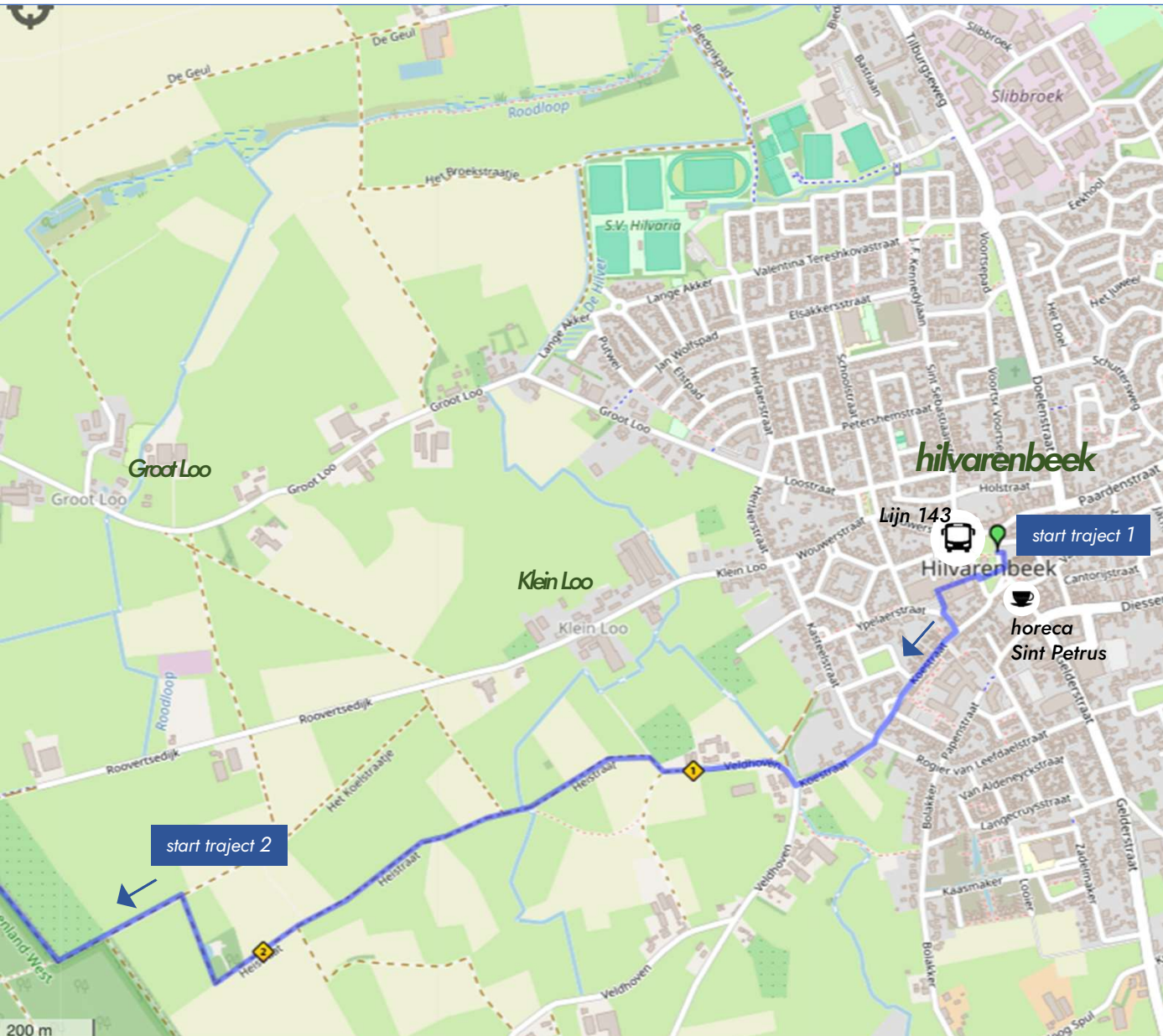


### *horeca bij start wandeling*

*herberg st petrus, gelderstraat 1 hilvarenbeek  
Tel. 013 5052166  
sintpetrus.nl*

**Bravo**  
*Brabant vervoert ons*





97

41

32

**start traject 01**

de wandeling begint bij de bushalte voor de kerk op het vrijthof

steek het vrijthof over

loop door de steeg langs het gemeentehuis

einde steeg linksaf (achter 't raadhuis)

einde weg rechts (koestraat)

volg koestraat, straten naar links en rechts negeren

einde rechtsaf

volg bocht naar links (veldhoven)

bij splitsing rechts (heistraat)

paden van links en rechts negeren

rechtdoor (heistraat)

na bosje naar rechts

einde links, het koelstraatje

**wandel verder met trajectkaart 02**

wandeling vanaf Hilvarenbeek  
**GORP&ROOVERT**

Klein Loo, Reuzenbank, VP Landbouw,  
de Warande, het Kasteel



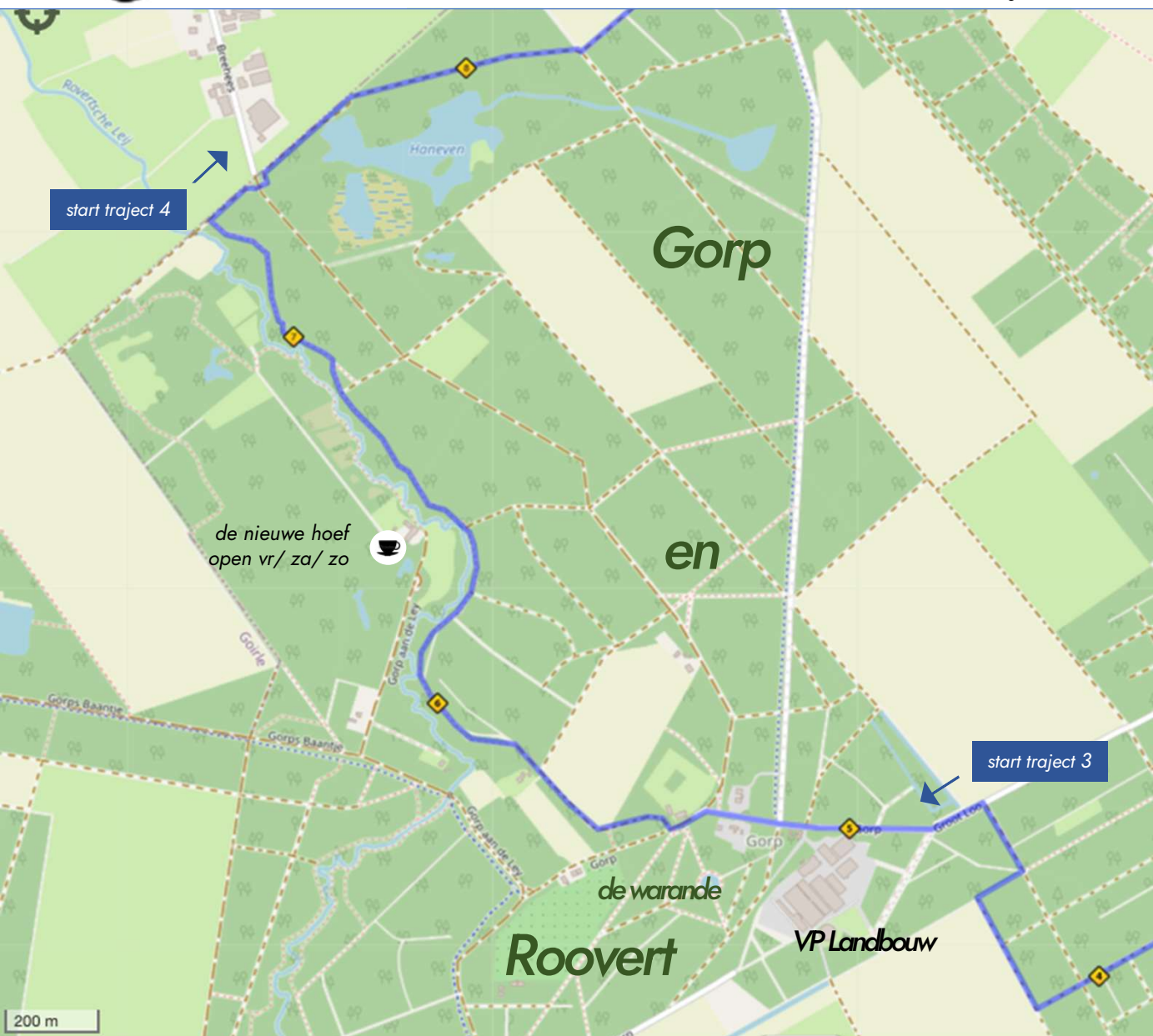
**start traject 02**

- eerste pad rechts,
- eerste pad links, volgen
- einde pad, vóór poel, naar rechts,
- zandweg (roovertsedijk) schuin oversteken
- twee paden naar rechts negeren
- daarna tweede pad naar links
- einde pad rechts
- einde pad opnieuw rechts
- bij wandelknooppunt linksaf
- einde pad links, (groot loo)

**wandel verder met trajectkaart 03**

# GORP&ROOVERT

Het Kasteel, de Leenhof, Paradijsbrug,  
Rovertsche Leij,



93

93

94

67

## start traject 03

bij splitsing rechts aanhouden  
paden en wegen naar links en rechts negeren,  
klinkerweg volgen (gorp)  
einde linksaf, klinkerweg wordt zandweg  
even verder opnieuw knooppunt 93  
hier rechtsaf, bij slagboom  
op erf bocht naar links en bocht naar rechts volgen  
bij woonhuis aan linkerhand rechtdoor  
bij splitsing links aanhouden,  
slingerend bospad geruime tijd volgen,  
zijpaden negeren  
pad langs rovertsche leij geruime tijd volgen  
hier rechtsaf, zandpad langs bosrand volgen

wandel verder met trajectkaart 04



**start traject 04**

kruisende zandweg bij ingang bos oversteken  
daarna rechtdoor, pad langs bosrand vervolgen,  
pad buigt naar rechts, ga bos in  
einde bos, zandweg oversteken,  
pad langs bosrand volgen  
einde zandweg linksaf (klinkerweg)

96

klinkerweg vervolgen

bij einde open veld klinkerweg blijven vervolgen,  
bij knik in klinkerweg rechtdoor

98

zandpad volgen, rechtdoor

eerste zijpad links (uitzicht over bankven)

retour naar fietspad:

kies pad schuin links tussen hoge rhododendrons

bij kruisend fietspad linksaf, en meteen rechtsaf, bos in  
linksaf op verharde weg, daarna rechtsaf bos weer in  
eerste kruising linksaf

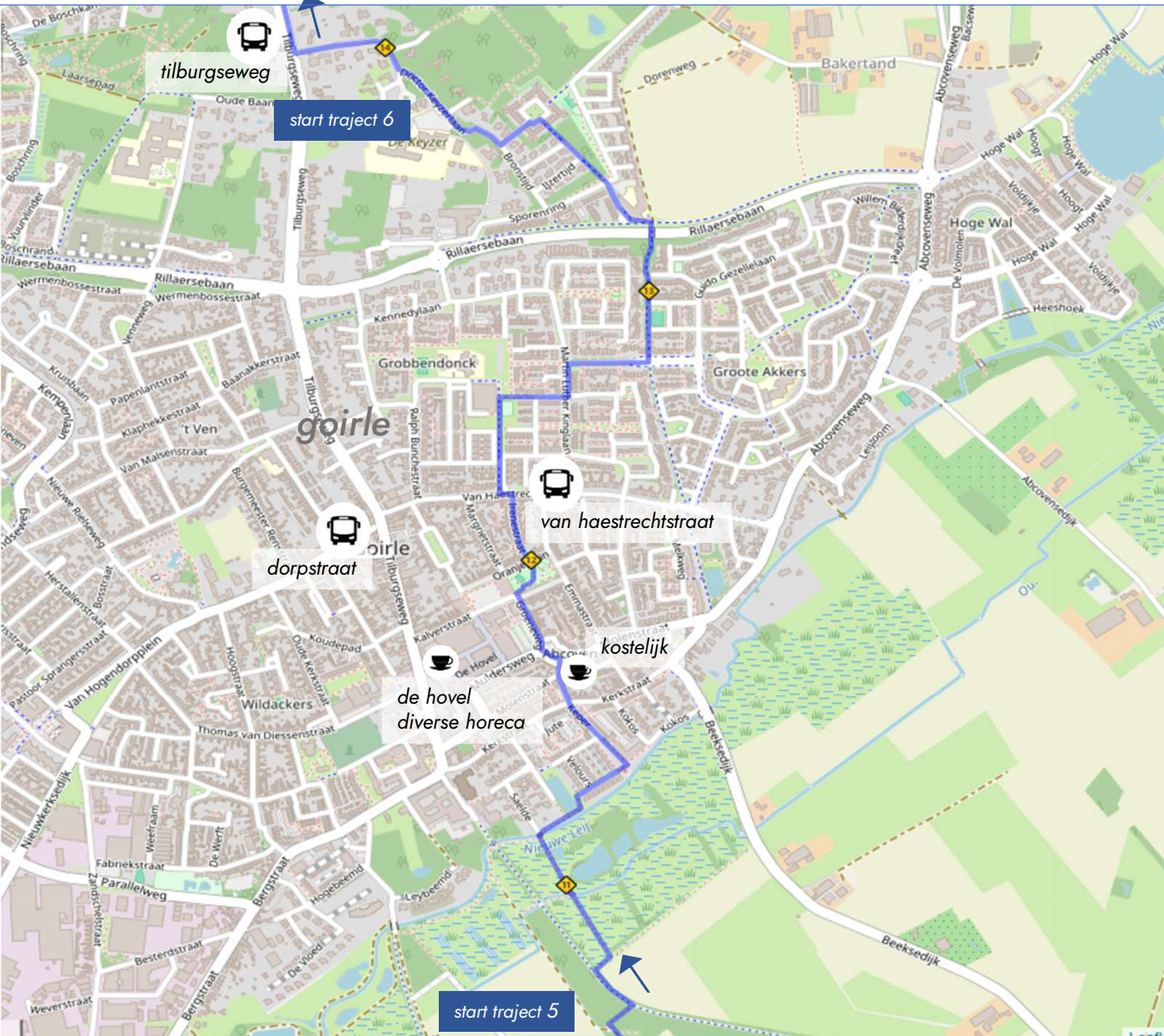
flauw bochtje naar rechts en idem naar links

pad volgen langs akker, na akker eerste pad rechts,  
brugje over

99

na brugje linksaf (vosserijten)

**wandel verder met trajectkaart 05**



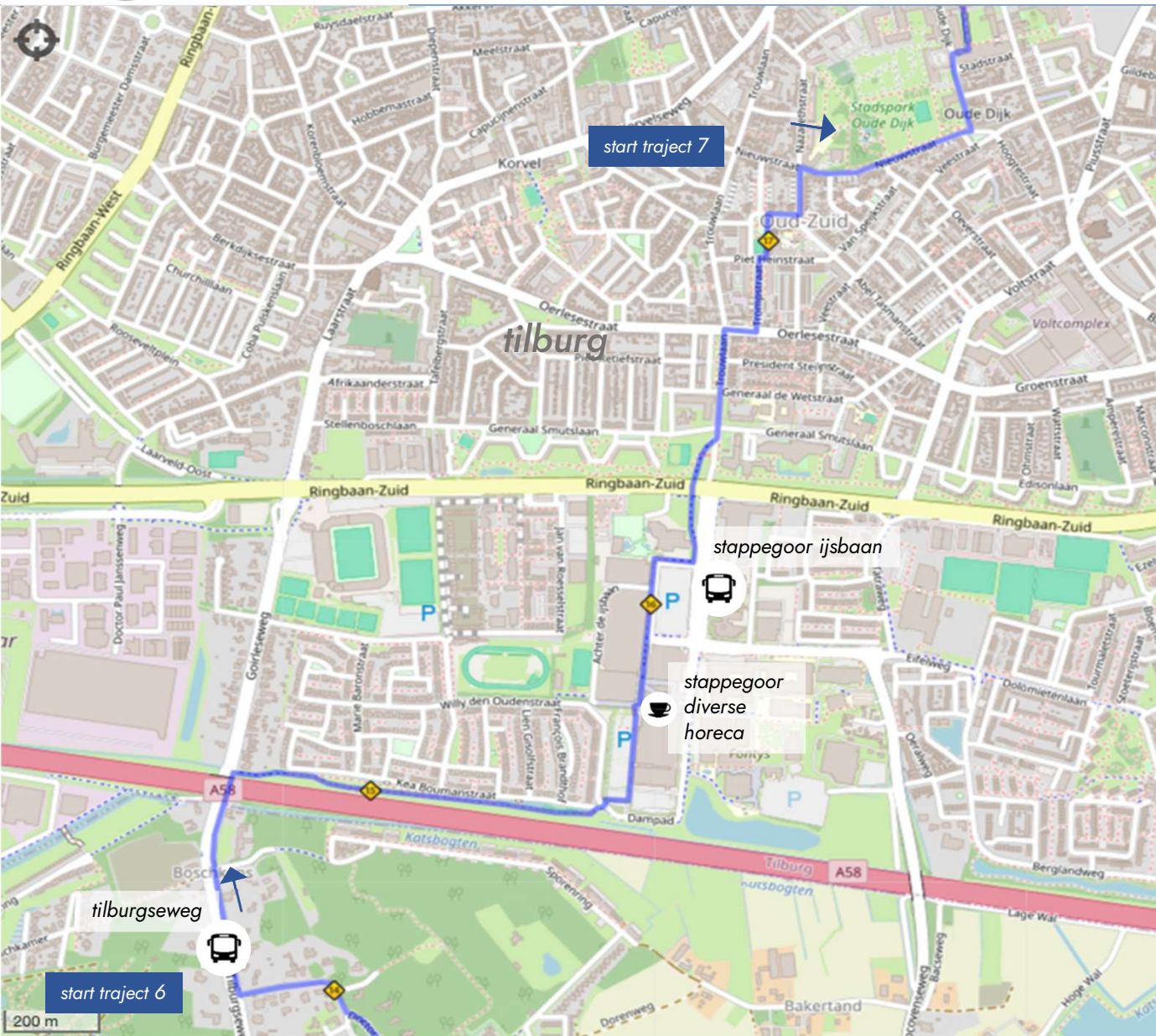
**start traject 5**

eerste pad rechts, vrijwel meteen links, door het beekdal de oude en daarna de nieuwe leij oversteken, pad naar links negeren, daarna meteen rechtsaf, pad naar links en daarna rechts volgen (holtap) vóór appartementengebouw links (keper), kerkstraat oversteken, via groeneweg, langs molen en parkeerterrein naar (oranjeplein). Plantsoen diagonaal overstekenen en ga verder via irenestraat.

van haestrechtstraat oversteken, even naar links vrijwel meteen rechts, rood fietspad volgen na speelveld rechtsaf, rood fietspad volgen eerste straat links (martin luther kinglaan) eerste straat rechts (albert schweizerlaan) bij vluchtheuvel links (willem dreespad) via fietsviaduct ringweg oversteken,

**03** linksaf, na schoolgebouw fietspad omlaag volgen sporenring oversteken, rechtdoor (karrespoor) (middeleeuwen) einde fietspad links, meteen rechts, en meteen weer links einde rechts (brons tijd), gaat over in (dr keyzerlaan) bocht naar links, einde rechts

**wandel verder met trajectkaart 06**

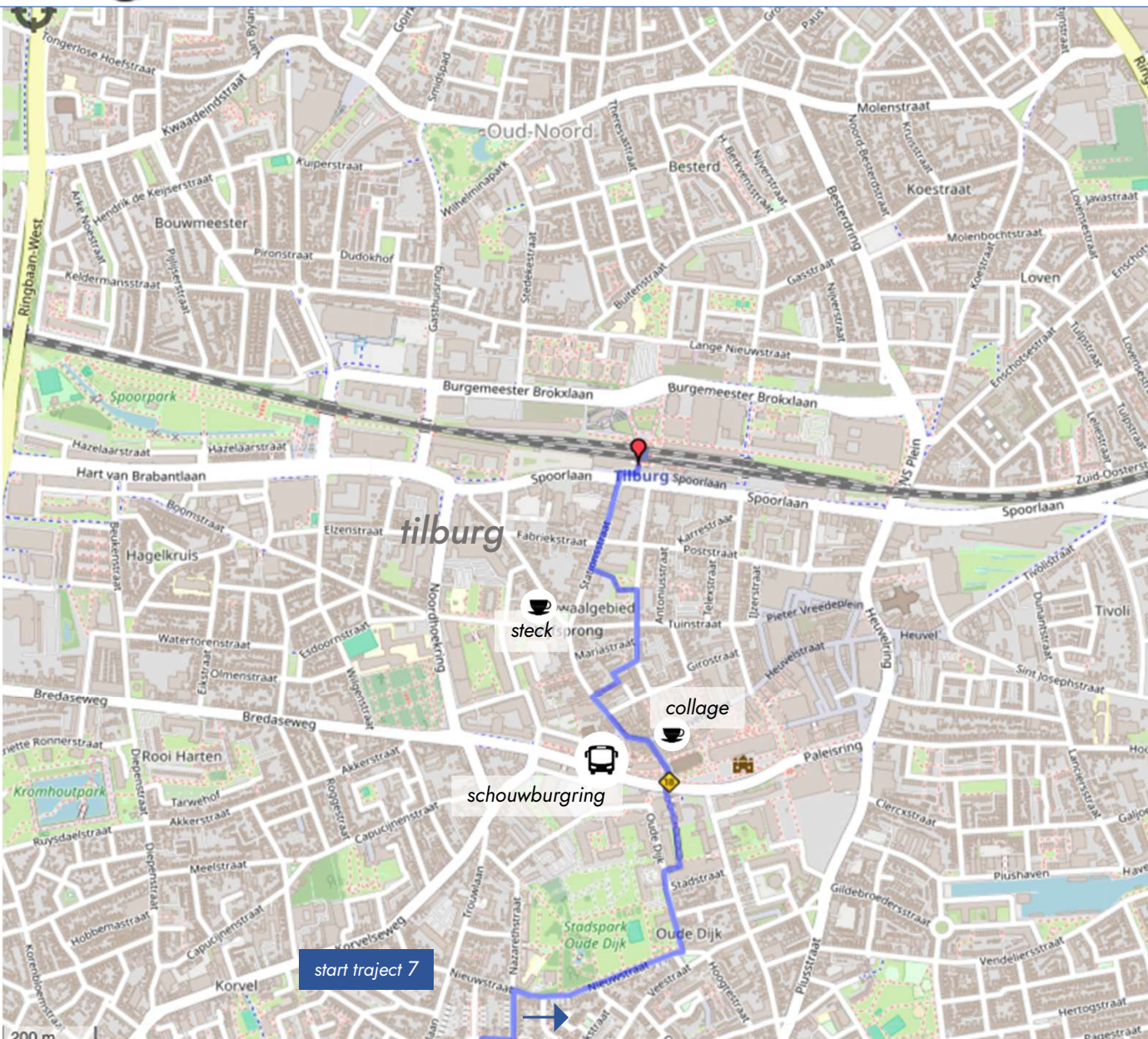


**start traject 06**

- rechtsaf (tilburgseweg)
- weg volgen, na viaduct rechts (dampad)
- weg vervolgen via geluidswal
- einde woonwijk parkeerterrein oversteken, linksaf, parkeergarage en bioscoop aan rechterhand houden, trappen op, weg vervolgen via olympiaplein, langs ijsbaan en ijssportcentrum
- einde parkeerterrein rechtsaf
- daarna linksaf (zwembad aan linkerhand houden)
- via fietstunnel onder ringbaan door
- rechtdoor trouwlaan volgen,
- vóór tankstation rechts,
- eerste straat links (trompstraat)
- na school en kerkgebouw rechtsaf (pastoor vromansstraat)
- einde straat links (de ruijterstraat)
- eerste straat rechts (nieuwstraat)

stadspark oude dijk is vernieuwd, routelijn in het park opnieuw vaststellen

wandel verder met trajectkaart 07



**start traject 7**

eerste straat rechts (nieuwstraat),

eerste straat links (oude dijk)

stadspark oude dijk is vernieuwd, routelijn in het park opnieuw vaststellen

twee straten naar rechts negeren

ca 30 meter verder rechtsaf,

onderdoorgang naar (zwijsenplein/ park)

Linksaf via brug en vervolgens onder concertzaal door stadsforum oversteken

voor kerk langs (oude markt)

einde links (heuvelstraat),

met bocht naar rechts wordt (nieuwlandstraat)

na huisnummer 42 rechtsaf (onderdoorgang),

via woonhof (wingerdhoek)

einde woonhof links (langestraat),

bij kruispunt rechtdoor (langestraat)

na wijkgebouw links, diagonaal door parkje,

einde parkje rechts (stationsstraat)

weg vervolgen tot aan station

**einde wandeling**

47

74